
Information und Abstimmung von Standortfragen im Ballungsraum Wien

VIA SUM

4.12.2008

S. Klingler, R. Zuckerstätter-Semela

Entwicklungsstudie SUM

Stadt-Umland-Management



SUM
Good
Practice
Exkursion
2004



Strasbourg Communauté urbaine
en **mouvement**



Region Hannover



Stadt-Umland-Management Wien / Niederösterreich

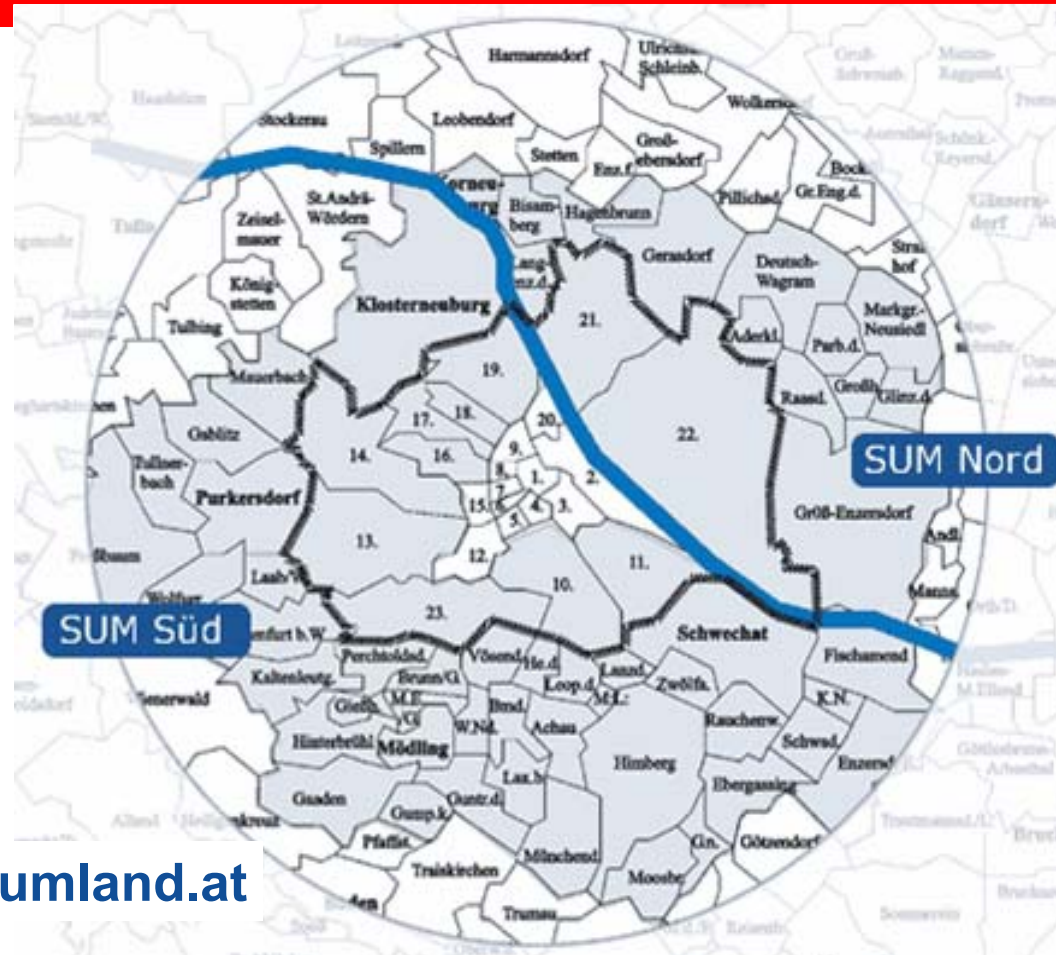


**Ist eine partnerschaftliche Initiative
des Landes Niederösterreich und der Stadt Wien
arbeitet mit den Wiener Bezirken
und den Umlandgemeinden.**

Ziele

- _ Regionale Zusammenarbeit stärken**
 - _ Vernetzung von Stadt und Umland unterstützen**
 - _ Informationsdrehscheibe**
 - _ Impulse für gemeinsames Handeln setzen**
 - _ Kooperationen unterstützen**
-

Stadt-Umland-Management Wien / Niederösterreich



www.stadt-umland.at

Werkzeuge für das SUM

**Wie erreicht man eine geregelte Kommunikation
zwischen den Kommunen in der Agglomeration Wien?**

**_ bei der Abstimmung von Projekten
mit regionaler Wirkung**

_ bei der gemeinsamen Standortentwicklung

Welches Verfahren wäre tauglich?



Mal schauen was die anderen Machen

Recherche von Praxisbeispielen aus Deutschland, der Schweiz und Skandinavien

_Verfahren vorwiegend bei etablierten
Kommunalverbänden / Regionale Verbänden
oft mit Regionalem Leitbild hinterlegt

_meist strikte Verfahrensabläufe, oft wenig Flexibilität

_Focus: Interkommunale Abstimmungs- und
Moderationsverfahren bei Vorhaben
des großflächigen Einzelhandels

**Maßgeschneidertes Vorgehen für
Wiener Agglomeration erforderlich**

_Flexibles Vorgehen (kein Verfahren)

gebündeltes Wissen der SUM ManagerInnen
zur Region nutzen

Ziele:

_Zusammenarbeit stärken

_Projekte frühzeitig abstimmen

_Synergien suchen

Im Sinne einer „lernenden Region“

VIA SUM Entwicklungsprozess



3 Workshops

**Zahlreiche
Abstimmungs-
gespräche**

**Nov 2007
bis Juli 2008**



VIA SUM Mitarbeit bei Arbeitstreffen



Stadt Wien, Land NÖ, Wiener Außenbezirke, NÖ Gemeinden

Ing. Ludwig APPINGER Stadtgemeinde Schwechat / Ing. Mag. Hermann BAHN Marktgemeinde Hinterbrühl / Dipl.-Ing. Susanne BELIHART Verein zur Förderung d. Regionalentw. im Marchfeld / Ing. Gerhard BLÖSCHL Bezirksvorstehung Favoriten / Bauamtsleiter, Ing. Werner BUCHMANN Marktgemeinde Brunn am Gebirge / Vizebürgermeisterin Beatrix DALOS Marktgemeinde Biedermannsdorf / Stadtrat Josef DAUBECK Stadtgemeinde Gänserndorf / Vizebürgermeister Ludwig DELTL Marktgemeinde Strasshof an der Nordbahn / Dipl. Ing. Alfred DORNER Magistrat Stadt Wien, MA 18 / Dipl.Ing. Claudia DÖRFLINGER Stadtgemeinde Purkersdorf / Stadtrat Ing. Werner EDELMANN Stadtgemeinde Fischamend / LAbg. Dipl.-Ing. Willi EIGNER / LAbg. Mag. Martin FASAN Grüner Klub im NÖ Landtag / Ing. Manfred FITZTHUM Stadtgemeinde Klosterneuburg / Gemeinderätin Kathrin GAAL Gemeinderätin, Wien / Bürgermeister Richard GEBERT Marktgemeinde Schwadorf / Bürgermeister Ing. Josef GRAF Marktgemeinde Kaltenleutgeben / Ing. Franz GRILL Marktgemeinde Maria Enzersdorf / BR MMag. Josef GUTTMANN Bezirksvorstehung Donaustadt / Dipl. Ing. Andreas HACKER Stadt Umland Management / Bezirksrat Brigitte HAIDLER Bezirksvorstehung Penzing / LAbg. Volkmar HARWANEGG Gemeinderat / Vizebürgermeister Gerhard HAUSER Gemeinde Moosbrunn / Amtsleiter Walter HEINISCH Marktgemeinde Guntramsdorf / Dipl.Ing. Echart HERMANN Magistrat der Stadt Wien, MA21A / Bürgermeister Dipl.Ing. Norbert HEURTEUR Stadtgemeinde Wolkersdorf / Bürgermeister LAbg. Ernst HERZIG Markt-gemeinde Breitenfurt / Gemeinderat Alfred HOCH ÖAAB Wien / Vizebgm. Brigitta HOFBAUER Marktgemeinde Schwadorf / Gemeinderat Gerhard HORVATH Marktgemeinde Leopoldsdorf / Michaela HNIDEK Verein Leader Region Marchfeld / Bürgermeister Erwin HRABAL Gemeinde Markgrafneusiedl / Dipl.Ing. Felix JAGENTUEFEL Amt der NÖ Landesregierung, Abt. RU2 / Mag. Peter JANAK-SCHLAGER Bezirkshauptmannschaft Wien-Umgebung / Bezirksvorsteher-Stellv. Josef KAINDL BV Favoriten / Gemeinderat Alexander KELLER Marktgemeinde Gumpoldskirchen / Gemeinderat KENDÖL Marktgemeinde Langenzersdorf / Gemeinderat Raimund KINDL Gemeinde Ebergassing / Karl KÖLLNHOFER Gemeinde Lanzendorf / Bgm. Peter KOMAREK Gemeinde Lanzendorf / Andreas KOURILEK Magistrat d. Stadt Wien-MA 21b / Bgm. Kurt KREZMAR Gemeinde Hengersdorf / Bürgermeister Meinhard KRONISTER Marktgemeinde Vösendorf / Mag. Franz KROTSCHNIG Marktgemeinde Orth/Donau / Bürgermeister Walter KRUTIS Gemeinde Raasdorf / Gemeinderat Ing. Christian KUDYM Markt-gemeinde Vösendorf / Bürgermeister Helmut LAAB Stadtgemeinde Stockerau / Bezirksvorsteher, Ing. Heinz LEHNER Bezirksvorstehung Floridsdorf / Dipl.Ing. Friedrich LIND Stadt-gemeinde Mödling / GGR Herbert LÖSCHINGER Marktgemeinde Laxenburg / Dipl.Ing. Michael MADREITER Stadtgemeinde Baden / Dipl.Ing. Thomas MADREITER Magistrat d. Stadt Wien-MA18 / Bürgermeisterin Helga MARKOWITSCH Marktgemeinde Brunn am Gebirge / Dipl.Ing. Michael MAXIAN Amt der NÖ Landesregierung, Abt. RU2 / Bürgermeister Johann MAYER Marktgemeinde Orth/Donau / Volkmar PAMER Magistrat d. Stadt Wien-MA 21b / Dipl.Ing. Melanie PASSOW Stadtgemeinde Schwechat / Gemeinderat Erwin POLLANY Gemeinde Großebersdorf / Bürgermeister Friedrich QUIRGST Stadtgemeinde Deutsch Wagram / Dipl.Ing. Christian RAUSCHER Marktgemeinde Perchtoldsdorf / Abg.z.NÖ Landtag Gerhard RAZBORCAN / Bürgermeisterin, Abg. z Sissy ROTH-HALVAX Gemeinde Maria Lanzendorf / Bürgermeister Helmut SCHIESSLER Marktgemeinde Leopoldsdorf / Bezirksrat Walter SCHLAGER / Bürgermeister Franz SCHLEDERER Gemeinde Aderklaa / Gerhard SCHNEIDHOFER Marktgemeinde Wr. Neudorf / Harald SCHÖNER Gemeinde Markgrafneusiedl / Amts-leiter Wolfgang SCHRAGNER Marktgemeinde Brunn / gf GR Ing. Karl SCHUSTER Marktgemeinde Guntramsdorf / Dipl. Ing. Hannes SCHULZ Planungsgemeinschaft Ost / Bürgermeister LAbg. Martin SCHUSTER Perchtoldsdorf / Ing. Peter SEITZ Marktgemeinde Guntramsdorf / Dkfm. Werner SOGL Bezirksvorstehung Hernals / Roman STACHELBERGER Gemeinde Ebergassing / Bürgermeister Leopold STEINDL Marktgemeinde Harmannsdorf / Bürgermeister Hans STÖCKL Gemeinde Zwölfaxing / Edmund STRAUSS Bezirkshauptmann-schaft Wien-Umgebung / Dipl.-Ing. Walter STURM Magistrat der Stadt Wien, MA21b / Umweltgemeinderat Herbert STUXER Marktgemeinde Himberg / Peter SYKERA Marktgemeinde Wr. Neudorf / Bezirksvorsteherstellver Josef TAUCHER Bezirksvorstehung Donaustadt / Amtsleiter Andreas TREMMEL Marktgemeinde Gramatneusiedl / Dipl.Ing. Ernst TRINGL Amt d. NÖ Landesre-gierung, Abt. RU2 / Bezirksrat Karl TROST Bezirksvorstehung Simmering / Helmut URSCHÜTZ Marktgemeinde Breitenfurt / Bürgermeister Mag. Alexander VOJTA Stadtgemeinde Gerasdorf / Bürgermeister Bernd VÖGERLE Stadtgemeinde Gerasdorf / StadtbauDirektor Dipl.-Ing. Gerhard WEBER Magistrat d. Stadt Wien-Magistratsdirektion / Stadtrat Gerhard WEIL Stadtgemeinde Bruck an der Leitha / Bürgermeister Peter WIMMER Gemeinde Laab im Walde / Bürgermeister Ing. Christian WÖHRLEITNER Marktgemeinde Wr. Neudorf / Wirkl. Hofrat Dipl.-Ing. Ilse WOLLANSKY Amt d. NÖ Landesregierung, Abt. RU2 / Bezirksvorsteher Manfred WURM Bezirksvorstehung Liesing / Dipl.Ing.Dr. Friedrich ZIBUSCHKA Amt d. NÖ Landesregierung, Abt. RU7 / Dipl. Ing. Renate ZUCKERSTÄTTER-SEMELA Stadt Umland Management

VIA SUM Entwicklungsprozess



VIA SUM

Abgestimmtes
und
handhabbares
Vorgehen



VIA SUM

wo ein Wille ist, ist ein Weg

Eine Initiative der Länder Wien und
Niederösterreich

StADt  Wien



via sum

Vorgehen zur Information und Abstimmung bei regional relevanten Projekten im Ballungsraum

- Instrument für geregelte Kommunikation zwischen den Gebietskörperschaften der Agglomeration Wien
- Zielrichtung: Zusammenarbeit stärken, Projekte frühzeitig abstimmen, Synergien suchen
- umfasst raumrelevante Projekte mit regionaler Wirkung in den Bereichen Siedlungswesen, Standortentwicklung, Infrastruktur und Grünraum

Eine Initiative der Länder Wien und Niederösterreich



StadT:Wien

via sum

Eckpfeiler

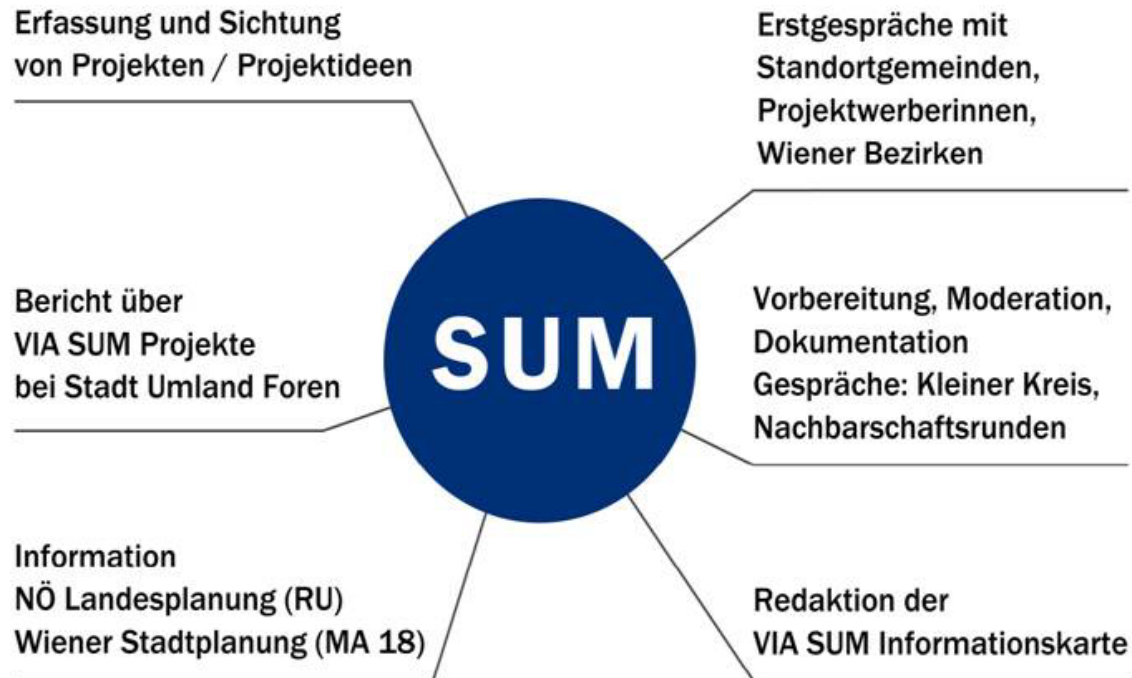
- gemeinsam erarbeitet
- Teilnahme auf Basis von Gemeinderatsbeschlüssen
- Prinzipien: Freiwilligkeit, Vertrauen, Transparenz
- Elemente: Kommunikationsleitfaden, Checkliste, Projektinformationssystem
- Stärken: akkordierte Spielregeln als gemeinsamer Rahmen, große Flexibilität in der Vorgangsweise

Eine Initiative der Länder Wien und Niederösterreich



StadT:Wien

Service des SUM



TrägerInnen **via sum**

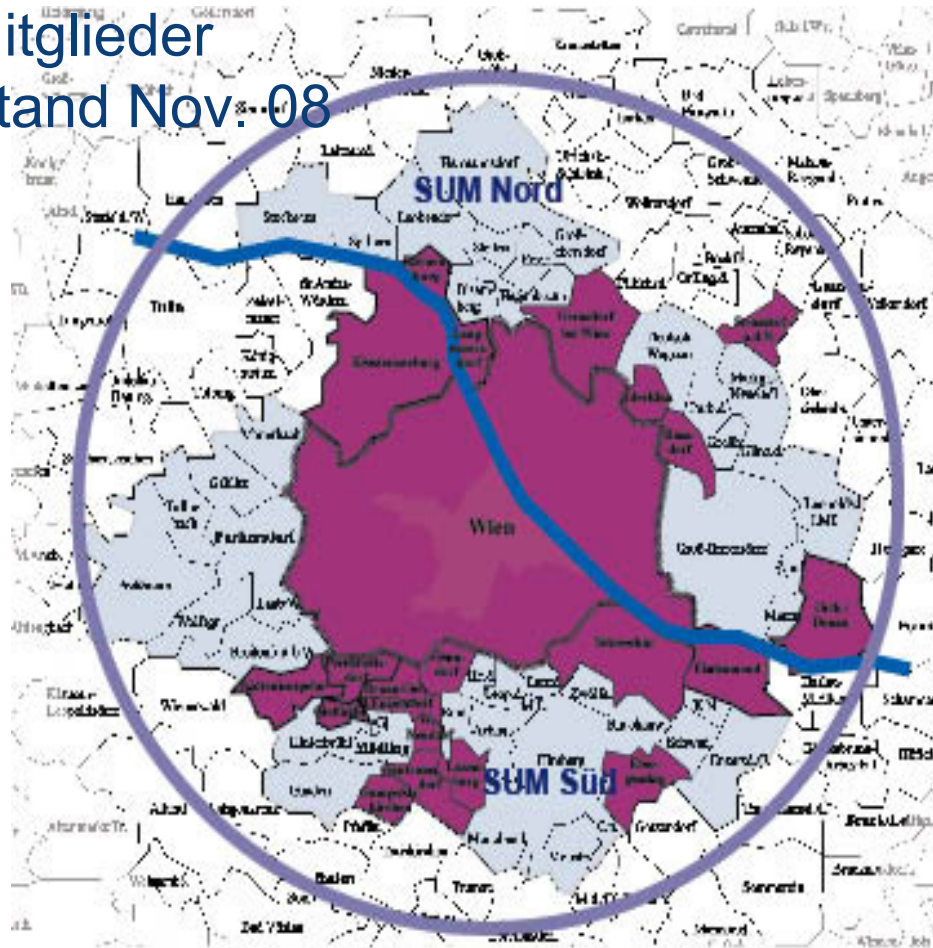
- politische VertreterInnen der Umlandgemeinden als TrägerInnen der örtlichen Raumordnung
- politische VertreterInnen der Wiener Umlandgemeinden
- ExpertInnen der Planungsdienststellen der Stadt Wien und des Landes NÖ
- VIA SUM ist kein Behördenverfahren, es bedarf keiner neuen Gremien und keiner zusätzlichen Entscheidungsinstanz

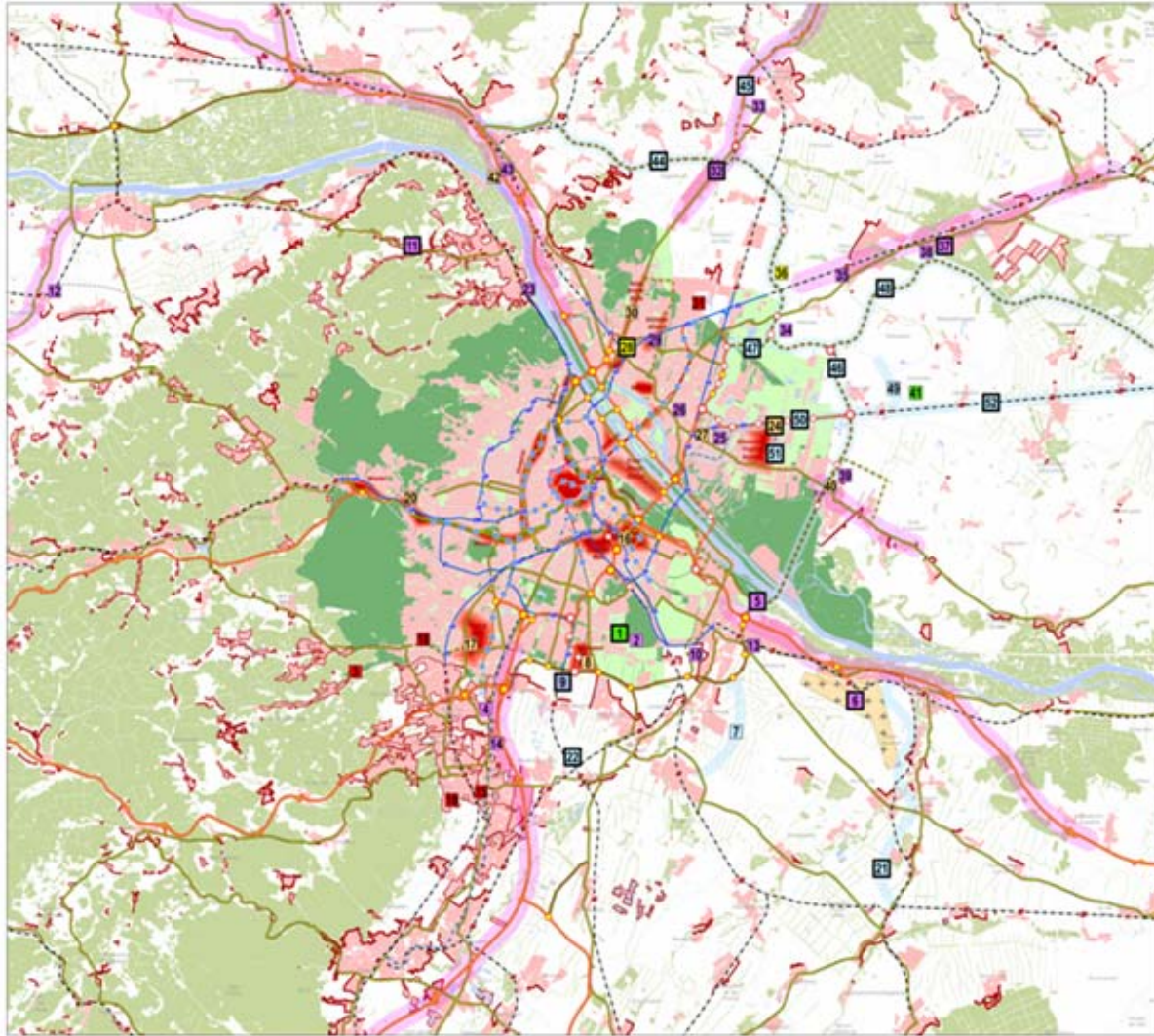
Eine Initiative der Länder Wien und Niederösterreich



StadT:Wien

Mitglieder Stand Nov. 08





sum

Legende:

Öffentlicher Verkehr

- U-Bahn (U-Bahn)
- S-Bahn (S-Bahn)
- Regionalbuslinien (RBL)
- Buslinien (Bus)
- Tram (Tram)
- Radwegenetz (Radwegenetz)
- Wasserstraßen (Wasserstraßen)
- Flussufer (Flussufer)
- Grünflächen (Grünflächen)
- Wald (Wald)
- Waldpark (Waldpark)
- Waldgebiet (Waldgebiet)
- Waldgebiet II (Waldgebiet II)
- Waldgebiet III (Waldgebiet III)
- Waldgebiet IV (Waldgebiet IV)
- Waldgebiet V (Waldgebiet V)
- Waldgebiet VI (Waldgebiet VI)
- Waldgebiet VII (Waldgebiet VII)
- Waldgebiet VIII (Waldgebiet VIII)
- Waldgebiet IX (Waldgebiet IX)
- Waldgebiet X (Waldgebiet X)
- Waldgebiet XI (Waldgebiet XI)
- Waldgebiet XII (Waldgebiet XII)
- Waldgebiet XIII (Waldgebiet XIII)
- Waldgebiet XIV (Waldgebiet XIV)
- Waldgebiet XV (Waldgebiet XV)
- Waldgebiet XVI (Waldgebiet XVI)
- Waldgebiet XVII (Waldgebiet XVII)
- Waldgebiet XVIII (Waldgebiet XVIII)
- Waldgebiet XIX (Waldgebiet XIX)
- Waldgebiet XX (Waldgebiet XX)
- Waldgebiet XXI (Waldgebiet XXI)
- Waldgebiet XXII (Waldgebiet XXII)
- Waldgebiet XXIII (Waldgebiet XXIII)
- Waldgebiet XXIV (Waldgebiet XXIV)
- Waldgebiet XXV (Waldgebiet XXV)
- Waldgebiet XXVI (Waldgebiet XXVI)
- Waldgebiet XXVII (Waldgebiet XXVII)
- Waldgebiet XXVIII (Waldgebiet XXVIII)
- Waldgebiet XXIX (Waldgebiet XXIX)
- Waldgebiet XXX (Waldgebiet XXX)

Nachfrage-Strukturen

- Wohnungsbau (Wohnungsbau)
- Wohnungsbau II (Wohnungsbau II)
- Wohnungsbau III (Wohnungsbau III)
- Wohnungsbau IV (Wohnungsbau IV)
- Wohnungsbau V (Wohnungsbau V)
- Wohnungsbau VI (Wohnungsbau VI)
- Wohnungsbau VII (Wohnungsbau VII)
- Wohnungsbau VIII (Wohnungsbau VIII)
- Wohnungsbau IX (Wohnungsbau IX)
- Wohnungsbau X (Wohnungsbau X)
- Wohnungsbau XI (Wohnungsbau XI)
- Wohnungsbau XII (Wohnungsbau XII)
- Wohnungsbau XIII (Wohnungsbau XIII)
- Wohnungsbau XIV (Wohnungsbau XIV)
- Wohnungsbau XV (Wohnungsbau XV)
- Wohnungsbau XVI (Wohnungsbau XVI)
- Wohnungsbau XVII (Wohnungsbau XVII)
- Wohnungsbau XVIII (Wohnungsbau XVIII)
- Wohnungsbau XIX (Wohnungsbau XIX)
- Wohnungsbau XX (Wohnungsbau XX)
- Wohnungsbau XXI (Wohnungsbau XXI)
- Wohnungsbau XXII (Wohnungsbau XXII)
- Wohnungsbau XXIII (Wohnungsbau XXIII)
- Wohnungsbau XXIV (Wohnungsbau XXIV)
- Wohnungsbau XXV (Wohnungsbau XXV)
- Wohnungsbau XXVI (Wohnungsbau XXVI)
- Wohnungsbau XXVII (Wohnungsbau XXVII)
- Wohnungsbau XXVIII (Wohnungsbau XXVIII)
- Wohnungsbau XXIX (Wohnungsbau XXIX)
- Wohnungsbau XXX (Wohnungsbau XXX)

Gestaltung

- Gestaltung (Gestaltung)
- Gestaltung II (Gestaltung II)
- Gestaltung III (Gestaltung III)
- Gestaltung IV (Gestaltung IV)
- Gestaltung V (Gestaltung V)
- Gestaltung VI (Gestaltung VI)
- Gestaltung VII (Gestaltung VII)
- Gestaltung VIII (Gestaltung VIII)
- Gestaltung IX (Gestaltung IX)
- Gestaltung X (Gestaltung X)
- Gestaltung XI (Gestaltung XI)
- Gestaltung XII (Gestaltung XII)
- Gestaltung XIII (Gestaltung XIII)
- Gestaltung XIV (Gestaltung XIV)
- Gestaltung XV (Gestaltung XV)
- Gestaltung XVI (Gestaltung XVI)
- Gestaltung XVII (Gestaltung XVII)
- Gestaltung XVIII (Gestaltung XVIII)
- Gestaltung XIX (Gestaltung XIX)
- Gestaltung XX (Gestaltung XX)
- Gestaltung XXI (Gestaltung XXI)
- Gestaltung XXII (Gestaltung XXII)
- Gestaltung XXIII (Gestaltung XXIII)
- Gestaltung XXIV (Gestaltung XXIV)
- Gestaltung XXV (Gestaltung XXV)
- Gestaltung XXVI (Gestaltung XXVI)
- Gestaltung XXVII (Gestaltung XXVII)
- Gestaltung XXVIII (Gestaltung XXVIII)
- Gestaltung XXIX (Gestaltung XXIX)
- Gestaltung XXX (Gestaltung XXX)

Öffentliche Flächenplanung Wien

- Öffentliche Flächenplanung Wien (Öffentliche Flächenplanung Wien)
- Öffentliche Flächenplanung Wien II (Öffentliche Flächenplanung Wien II)
- Öffentliche Flächenplanung Wien III (Öffentliche Flächenplanung Wien III)
- Öffentliche Flächenplanung Wien IV (Öffentliche Flächenplanung Wien IV)
- Öffentliche Flächenplanung Wien V (Öffentliche Flächenplanung Wien V)
- Öffentliche Flächenplanung Wien VI (Öffentliche Flächenplanung Wien VI)
- Öffentliche Flächenplanung Wien VII (Öffentliche Flächenplanung Wien VII)
- Öffentliche Flächenplanung Wien VIII (Öffentliche Flächenplanung Wien VIII)
- Öffentliche Flächenplanung Wien IX (Öffentliche Flächenplanung Wien IX)
- Öffentliche Flächenplanung Wien X (Öffentliche Flächenplanung Wien X)
- Öffentliche Flächenplanung Wien XI (Öffentliche Flächenplanung Wien XI)
- Öffentliche Flächenplanung Wien XII (Öffentliche Flächenplanung Wien XII)
- Öffentliche Flächenplanung Wien XIII (Öffentliche Flächenplanung Wien XIII)
- Öffentliche Flächenplanung Wien XIV (Öffentliche Flächenplanung Wien XIV)
- Öffentliche Flächenplanung Wien XV (Öffentliche Flächenplanung Wien XV)
- Öffentliche Flächenplanung Wien XVI (Öffentliche Flächenplanung Wien XVI)
- Öffentliche Flächenplanung Wien XVII (Öffentliche Flächenplanung Wien XVII)
- Öffentliche Flächenplanung Wien XVIII (Öffentliche Flächenplanung Wien XVIII)
- Öffentliche Flächenplanung Wien XIX (Öffentliche Flächenplanung Wien XIX)
- Öffentliche Flächenplanung Wien XX (Öffentliche Flächenplanung Wien XX)
- Öffentliche Flächenplanung Wien XXI (Öffentliche Flächenplanung Wien XXI)
- Öffentliche Flächenplanung Wien XXII (Öffentliche Flächenplanung Wien XXII)
- Öffentliche Flächenplanung Wien XXIII (Öffentliche Flächenplanung Wien XXIII)
- Öffentliche Flächenplanung Wien XXIV (Öffentliche Flächenplanung Wien XXIV)
- Öffentliche Flächenplanung Wien XXV (Öffentliche Flächenplanung Wien XXV)
- Öffentliche Flächenplanung Wien XXVI (Öffentliche Flächenplanung Wien XXVI)
- Öffentliche Flächenplanung Wien XXVII (Öffentliche Flächenplanung Wien XXVII)
- Öffentliche Flächenplanung Wien XXVIII (Öffentliche Flächenplanung Wien XXVIII)
- Öffentliche Flächenplanung Wien XXIX (Öffentliche Flächenplanung Wien XXIX)
- Öffentliche Flächenplanung Wien XXX (Öffentliche Flächenplanung Wien XXX)

SUM-Projekte

- SUM-Projekte (SUM-Projekte)
- SUM-Projekte II (SUM-Projekte II)
- SUM-Projekte III (SUM-Projekte III)
- SUM-Projekte IV (SUM-Projekte IV)
- SUM-Projekte V (SUM-Projekte V)
- SUM-Projekte VI (SUM-Projekte VI)
- SUM-Projekte VII (SUM-Projekte VII)
- SUM-Projekte VIII (SUM-Projekte VIII)
- SUM-Projekte IX (SUM-Projekte IX)
- SUM-Projekte X (SUM-Projekte X)
- SUM-Projekte XI (SUM-Projekte XI)
- SUM-Projekte XII (SUM-Projekte XII)
- SUM-Projekte XIII (SUM-Projekte XIII)
- SUM-Projekte XIV (SUM-Projekte XIV)
- SUM-Projekte XV (SUM-Projekte XV)
- SUM-Projekte XVI (SUM-Projekte XVI)
- SUM-Projekte XVII (SUM-Projekte XVII)
- SUM-Projekte XVIII (SUM-Projekte XVIII)
- SUM-Projekte XIX (SUM-Projekte XIX)
- SUM-Projekte XX (SUM-Projekte XX)
- SUM-Projekte XXI (SUM-Projekte XXI)
- SUM-Projekte XXII (SUM-Projekte XXII)
- SUM-Projekte XXIII (SUM-Projekte XXIII)
- SUM-Projekte XXIV (SUM-Projekte XXIV)
- SUM-Projekte XXV (SUM-Projekte XXV)
- SUM-Projekte XXVI (SUM-Projekte XXVI)
- SUM-Projekte XXVII (SUM-Projekte XXVII)
- SUM-Projekte XXVIII (SUM-Projekte XXVIII)
- SUM-Projekte XXIX (SUM-Projekte XXIX)
- SUM-Projekte XXX (SUM-Projekte XXX)

Regionale Wirkung

- Regionale Wirkung (Regionale Wirkung)
- Regionale Wirkung II (Regionale Wirkung II)
- Regionale Wirkung III (Regionale Wirkung III)
- Regionale Wirkung IV (Regionale Wirkung IV)
- Regionale Wirkung V (Regionale Wirkung V)
- Regionale Wirkung VI (Regionale Wirkung VI)
- Regionale Wirkung VII (Regionale Wirkung VII)
- Regionale Wirkung VIII (Regionale Wirkung VIII)
- Regionale Wirkung IX (Regionale Wirkung IX)
- Regionale Wirkung X (Regionale Wirkung X)
- Regionale Wirkung XI (Regionale Wirkung XI)
- Regionale Wirkung XII (Regionale Wirkung XII)
- Regionale Wirkung XIII (Regionale Wirkung XIII)
- Regionale Wirkung XIV (Regionale Wirkung XIV)
- Regionale Wirkung XV (Regionale Wirkung XV)
- Regionale Wirkung XVI (Regionale Wirkung XVI)
- Regionale Wirkung XVII (Regionale Wirkung XVII)
- Regionale Wirkung XVIII (Regionale Wirkung XVIII)
- Regionale Wirkung XIX (Regionale Wirkung XIX)
- Regionale Wirkung XX (Regionale Wirkung XX)
- Regionale Wirkung XXI (Regionale Wirkung XXI)
- Regionale Wirkung XXII (Regionale Wirkung XXII)
- Regionale Wirkung XXIII (Regionale Wirkung XXIII)
- Regionale Wirkung XXIV (Regionale Wirkung XXIV)
- Regionale Wirkung XXV (Regionale Wirkung XXV)
- Regionale Wirkung XXVI (Regionale Wirkung XXVI)
- Regionale Wirkung XXVII (Regionale Wirkung XXVII)
- Regionale Wirkung XXVIII (Regionale Wirkung XXVIII)
- Regionale Wirkung XXIX (Regionale Wirkung XXIX)
- Regionale Wirkung XXX (Regionale Wirkung XXX)

Maßstab: 1:50000

Wien

Wien

www.stadt-umland.at

www.centropemap.org